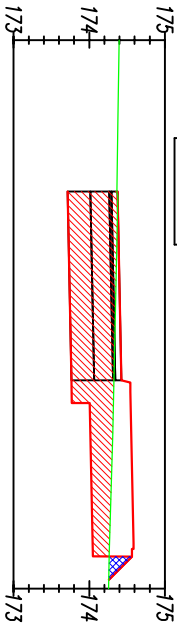
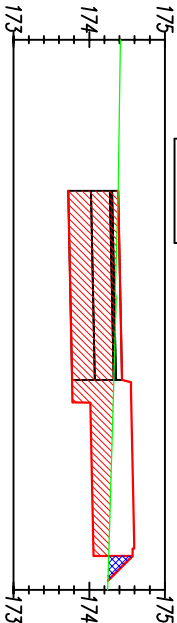


Roboty ziemne:	
W(m ²):	2.23
M(m ²):	0.05



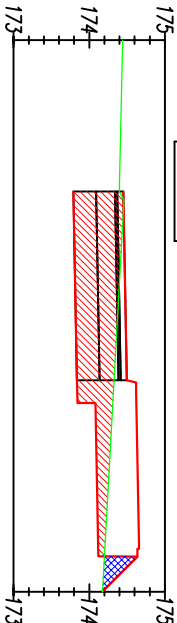
Odsunięcia od osi	0.00	2.50	4.65
Rzędne drogi	174.37	174.34	174.58
Różnica rzędnych	0.00	0.03	0.32
Rzędne terenu	174.37	174.32	174.27

Roboty ziemne:	
W(m ²):	2.19
M(m ²):	0.05



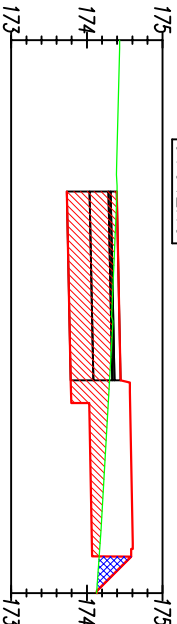
Odsunięcia od osi	0.00	2.50	4.65
Rzędne drogi	174.38	174.33	174.59
Różnica rzędnych	0.00	0.05	0.33
Rzędne terenu	174.38	174.33	174.26

Roboty ziemne:	
W(m ²):	1.97
M(m ²):	0.10



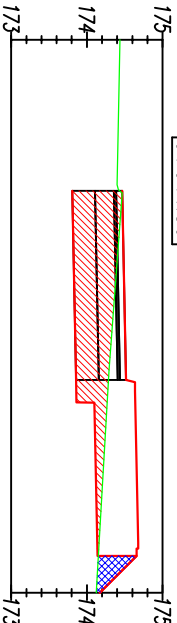
Odsunięcia od osi	0.00	2.50	4.65
Rzędne drogi	174.45	174.39	174.66
Różnica rzędnych	0.00	0.06	0.45
Rzędne terenu	174.45	174.33	174.21

Roboty ziemne:	
W(m ²):	1.97
M(m ²):	0.10



Odsunięcia od osi	0.00	2.50	4.65
Rzędne drogi	174.40	174.34	174.61
Różnica rzędnych	0.00	0.06	0.43
Rzędne terenu	174.40	174.29	174.17

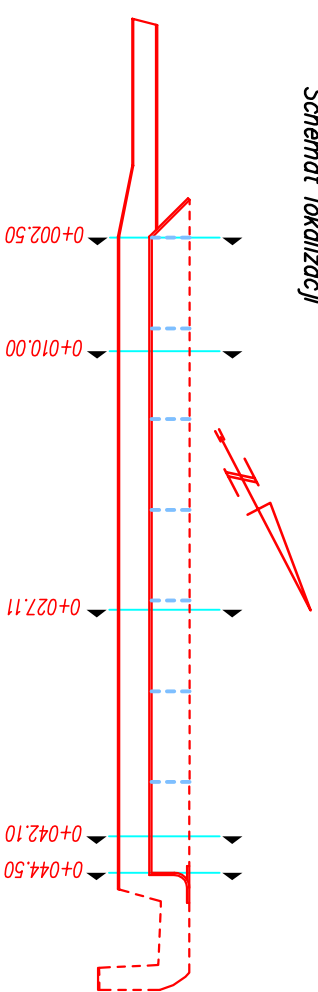
Roboty ziemne:	
W(m ²):	1.67
M(m ²):	0.13



Odsunięcia od osi	0.00	2.50	4.65
Rzędne drogi	174.47	174.41	174.68
Różnica rzędnych	0.00	0.06	0.52
Rzędne terenu	174.47	174.28	174.16

Roboty ziemne:	
Wykop	
Nasyt	

Schemat lokalizacji



SKALA 1:500

DROG-SAN S.C. ul. Świętej Barbary 26 98-300 Wieluń		tel/fax. 43 843 9341 mob. 506 151 165 mob. 506 151 166
Stadium: Złożenie robót budowlanych		BRANŻA: drogową
Adres inwestycji: Wieluń drogę nr 5 dz nr 5/1, 5/2		
Obiekt: Przetwórcza ul. Fabrycznej w Wieluniu		
Inwestor: Grupa Wieluń, p.l.k. Wielkiego 1, 98-300 Wieluń		
Nazwa rysunku: Przekroje poprzeczne		
FUNKCJA	Imię i nazwisko nr uprawnień, izba	podpis
Projektant Br.Drogowa	mgr inż. Tomasz Stasiak upr. do proj. bez ogr. w spec. drogowej upr.projekt. L00/0872/P000/08	
Opracował:		
Skala: 1:100	Data oprac.: 02.2018	Nr rys.: D3/ZA